

le Raid Vosgien

Le Raid Vosgien avec ses 357 km et ses 5700 m de dénivellation, ne peut prétendre se comparer, sous l'angle de la difficulté, aux prestigieuses traversées des grands massifs français. Les Randonneurs de Strasbourg veulent cependant offrir aux Vosges, toutes proportions gardées, ce qu'est Cerbère-Hendaye pour les Pyrénées et Léman-Méditerranée pour les Alpes.

Le Raid Vosgien se propose ainsi d'être, soit une excellente initiation aux grandes traversées montagneuses, soit pour les randonneurs déjà initiés, l'occasion de découvrir de nouveaux paysages.

En fait, l'objectif premier est d'ordre touristique et, bien que les efforts soient conséquents, l'exercice physique a été conçu de telle façon qu'il permette aussi la découverte des sites et des paysages dans les meilleures conditions. L'amoureux de la nature entreprendra le *Raid Vosgien* pour traverser l'une des plus grandes forêts françaises et survoler les "chaumes", lacs et ballons de la Route des Crêtes, à travers deux Parcs naturels régionaux (le *Raid* peut être choisi pour le Brevet national "A travers les Parcs"). L'historien que recèle aussi le cyclotouriste visitera quelques hauts lieux de l'époque médiévale (Lichtenberg,...) ou des sites évocateurs d'une histoire plus récente (Lutzelbourg, Belfort...); et il n'oubliera pas que les Vosges appartiennent aussi à l'histoire du cyclisme lorsque, au Ballon d'Alsace, il savourera sa propre réussite face à la stèle en l'honneur de René Pottier, sacré premier "Roi de la Montagne" lorsqu'il s'envola, en 1905, dans le premier col que le Tour de France ait inscrit sur son parcours.

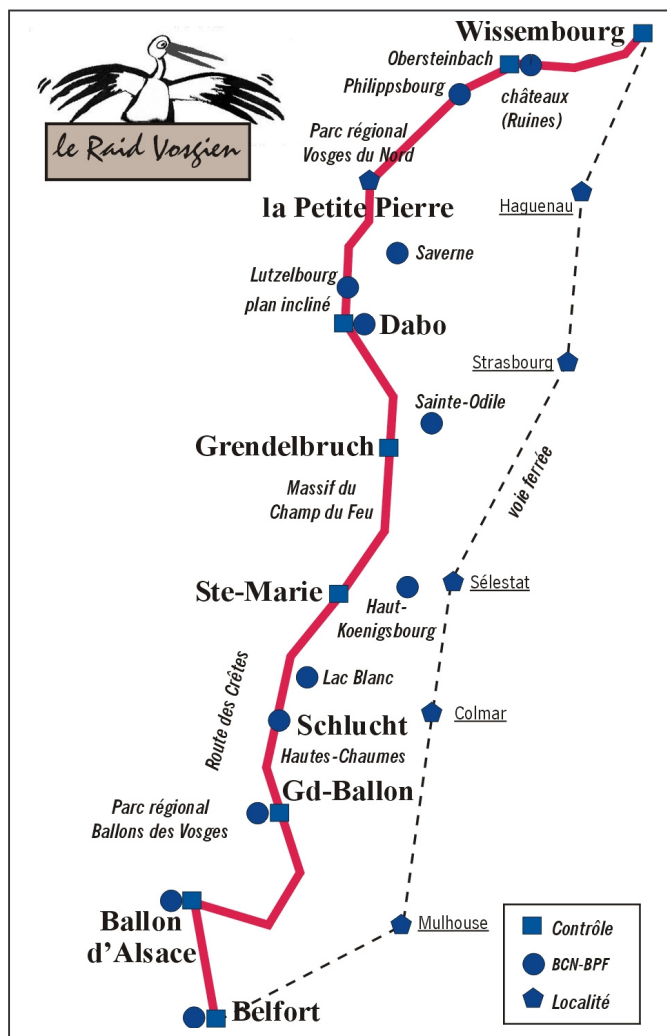
Cette traversée du massif vosgien est autorisée dans les deux sens, mais il est conseillé de voyager de Wissembourg à Belfort : le sens Nord-Sud s'impose, en ce qu'il offre à cette entreprise une difficulté progressive mais aussi une fin brillante: l'escalade du Ballon d'Alsace, d'où il suffit ensuite de se laisser glisser vers Belfort.

Le délai imposé en option "randonneur" est de trois jours. Il est certes possible de concevoir une traversée d'une seule traite; mais comme les routes de nuit présentent en montagne peu d'attraits et beaucoup de dangers, il est vivement conseillé de rouler de jour en faisant étape.

De nombreux trains, permettant d'emporter gratuitement le vélo, relient Wissembourg, Belfort et les grandes villes d'Alsace : cela permet alors de refermer la boucle.

BONNE ROUTE !

Curiosités et Sites



Cartes routières à utiliser :
IGN n° 12 et 31 au 1/100.000e,
ou Michelin n° 315 au 1/150.000e.

mise à jour janvier 2013

BULLETTIN D'INSCRIPTION

NOM
 PRENOM
 Date de Naissance
 Adresse

 Code Postal
 Localité
 Téléphone
 Courriel

CLUB
 N° Club FFCT
 N° licence FFCT
 Médaille-souvenir (facultative) :
 OUI NON

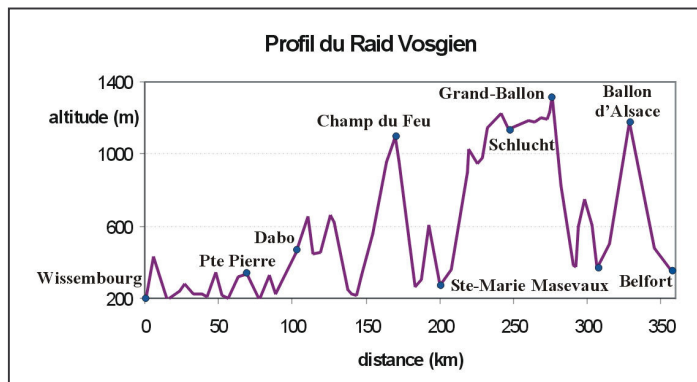
Je règle mon inscription par chèque d'un montant de € à l'ordre des "Randonneurs de Strasbourg".

Je déclare avoir pris connaissance du règlement du *Raid Vosgien* et l'accepter dans son intégralité.

Fait à
 le

SIGNATURE :

Documents fournis à l'inscription :
 - document de participation (itinéraire) ;
 - carnet de route ;
 - document tourisme et culture.



Infos touristiques :

Agence de Développement Touristique du Bas-Rhin

☎ : 03.88.15.45.80. info@tourisme67.com

Association Départementale du Tourisme du Haut-Rhin

☎ : 03.89.20.10.68. adt@tourisme68.asso.fr

Office de tourisme de Strasbourg

☎ : 03.88.52.28.28. info@ot-strasbourg.fr

Vérifiez l'état des routes à la **D.R.E. Alsace**

www.alsace.equipement.gouv.fr

Assurance des non-licenciés

Ces personnes sont garanties par l'organisateur en responsabilité civile, recours et défense pénale, en accident corporel et assistance rapatriement, et ceci pendant l'accomplissement de la randonnée. En cas de problème, contacter ZORN Jean-Michel,

Règlement du Raid Vosgien

Le club "les Randonneurs de Strasbourg" organise, contrôle et homologue une Randonnée Permanente dénommée *le Raid Vosgien*.

Cette organisation est ouverte à tous les cyclotouristes français ou étrangers, licenciés ou non, régulièrement assurés pour la pratique de la bicyclette (non-licenciés FFCT : voir encadré à gauche). Les participants doivent se déplacer dans le respect du Code de la Route, de la nature et de son environnement.

Les mineurs devront être obligatoirement accompagnés par un parent, tuteur légal ou éducateur qualifié, et effectuer le parcours en plusieurs étapes.

Le participant fera viser son carnet de route par tampon du commerce (ou à défaut photo du vélo devant le panneau de la localité), dans les 8 sites suivants :

Wissembourg, Obersteinbach, Dabo, Grendelbruch, Sainte-Marie-aux-Mines, le Grand Ballon, le Ballon d'Alsace, Belfort.

Sites BCN/BPF :

Obersteinbach, Philippsbourg, Lutzelbourg, Dabo, Schlucht, Grand Ballon, Ballon d'Alsace, Belfort.

Le participant peut effectuer le parcours à la date (entre mi-avril et fin octobre) et dans le sens de son choix, en une ou plusieurs étapes. Le délai est de trois jours (= 72 heures) en option "randonneur" ; aucun délai en option "touriste".

Le montant de l'inscription (incluant les frais de courrier : ne pas joindre d'enveloppe timbrée) est fixé à :

- licencié à la FFCT : 4 € (mineur : 0 €) ;
- non licencié FFCT : 6 € (mineur : 2 €) ;


Ce montant est à régler par chèque à l'ordre des "Randonneurs de Strasbourg".

Une médaille-souvenir (facultative) pourra être acquise, ou à l'inscription, ou à l'homologation, au prix de 3€.

Après réception de l'inscription, le participant recevra l'itinéraire détaillé et renseigné sur les curiosités et les aspects pratiques (hôtels, restaurants, campings, vélocistes) ainsi qu'une documentation touristique.

Principaux monuments : église de Wissembourg, chapelle St-Léon (Dabo), château de Lichtenberg, mon. démineurs (Ballon d'Alsace), lion et citadelle (Belfort).

Coordonnées du responsable (renseignements, inscription, homologation) : Jean-Michel ZORN
15, rue de Nordhouse 67114 Eschau
06 35 13 71 49 jeanmichel.zorn@free.fr



www.ffct.org

FF CYCLOTOURISME

randonnée
permanente

(Label national n° 80)

le Raid

Vosgien



357 km
5700 m de dénivelé
25 cols
8 sites BCN/BPF

Organisé par les
Randonneurs de Strasbourg
Club FFCT n° 00844
www.randonneursdestrasbourg.1s.fr
randonneurs@sfr.fr

CODEP 67 Ligue d'Alsace

