

les Circuits des Châteaux

Les Circuits des Châteaux sont une randonnée touristique qui permet de découvrir une multitude de châteaux, ruinés, restaurés, ou habités, appartenant au patrimoine culturel et historique de notre région.

Le départ est proposé à Strasbourg, siège du Conseil de l'Europe et du Parlement Européen. Outre la magnifique cathédrale avec sa rosace et son horloge astronomique, de nombreux monuments et musées s'offrent à vous dans la capitale alsacienne. Un passage dans le quartier pittoresque de la petite France avec ses maisons à colombages peut servir d'entrée aux randonnées proposées, et ses "winstubs" renommées pourront les conclure dignement (mais avec modération!).

Pour sortir de la ville depuis la gare, vous emprunterez les différentes pistes cyclables ombragées et très agréables qui vous mèneront sans encombres dans la campagne alsacienne.

Le circuit N°1 vous dirigera au sud de Strasbourg pour vous mener petit à petit au pied des contreforts des Vosges sur une partie de la route des vins traversant des villes et villages de haute renommée touristique comme Barr ou Obernai.

Le circuit N° 2 bien plus athlétique vous mènera à travers les villages cossus du sud du Kochersberg avec ses houblonnières, la Petite Suisse Alsacienne avec Wangenbourg avant de traverser le massif du Nideck pour atteindre le haut-lieu de pèlerinage du Bas-Rhin, le Mont Sainte-Odile, d'où vous pourrez découvrir la riche plaine d'Alsace ou encore l'énigmatique mur païen qui cerne le mont Sainte Odile sur une dizaine de kilomètres.

Enfin, la troisième boucle vous mènera vers les magnifiques Vosges du Nord en passant par le rocher du Dabo et sa chapelle, vers l'ingénieux plan incliné de St-Louis - Arzviller (il date de 1969, remplace 17 écluses sur le canal de la Marne au Rhin et rattrape 44.50 m de dénivelé) et vers Saverne avec son magnifique château des Rohan, le château du Haut-Barr et la tour du télégraphe de Chappe (invention du fin 18e siècle).

Au fil de ces parcours, vous pourrez dénicher ainsi les très nombreux châteaux répertoriés, ainsi que 6 cols et 5 sites BCN/BPF, mais aussi récolter 5 points pour le Challenge de France.

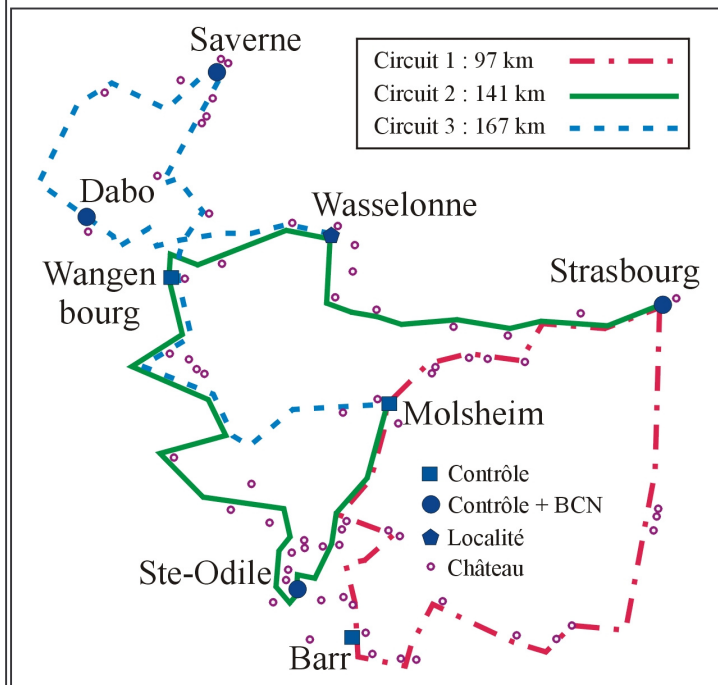
Les différentes possibilités d'homologation sont:

Circuit 1 :	97 km	360m
Circuit 2 :	141 km	1550m
Circuit 3 :	167 km	1450m
Circuits 2 + 1 :	168 km	1600m
Circuits 3 + 2 :	200 km	2300m
Circuits 3+ 2 + 1 :	228 km	2350m

Pour les circuits combinés :

- il n'est pas nécessaire de repasser à Strasbourg ;
- le contrôle de Molsheim est supprimé sauf sur "3 + 2".

Curiosités et Sites



Cartes routières à utiliser :
IGN 12 et 31, ou Michelin 315 (moitié Est)

mise à jour janvier 2013

BULLETIN D'INSCRIPTION

NOM
PRENOM
Date de Naissance
Adresse
.....
Code Postal
Localité
Téléphone
Courriel

CLUB
N° Club FFCT
N° licence FFCT
Médaille-souvenir (facultative) :
OUI NON

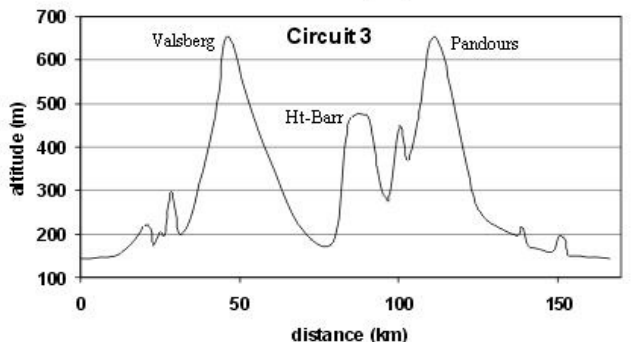
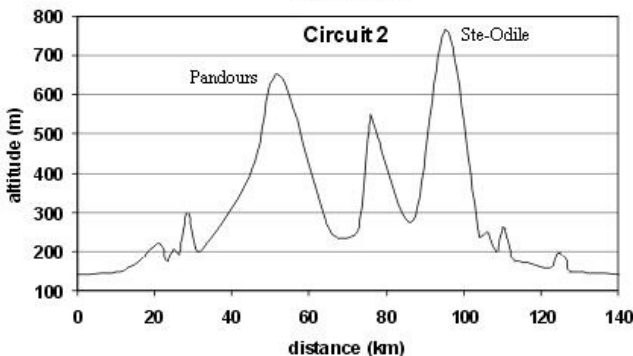
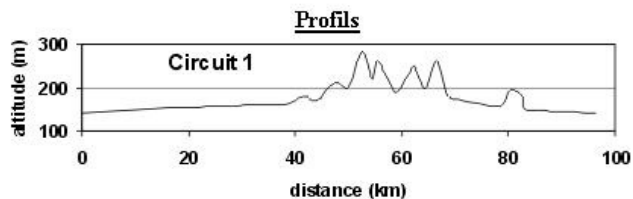
Je règle mon inscription par chèque d'un montant de € à l'ordre des "Randonneurs de Strasbourg".

Je déclare avoir pris connaissance du règlement du *Circuits des Châteaux* et l'accepter dans son intégralité.

Fait à
le

SIGNATURE :

Documents fournis à l'inscription :
- document de participation (itinéraire) ;
- carnet de route ;
- document tourisme et culture ;
- plan de Strasbourg.



Infos touristiques :

Agence de Développement Touristique du Bas-Rhin

☎ : 03.88.15.45.80. info@tourisme67.com

Association Départementale du Tourisme du Haut-Rhin

☎ : 03.89.20.10.68. adt@tourisme68.asso.fr

Office de tourisme de Strasbourg

☎ : 03.88.52.28.28. info@ot-strasbourg.fr

Vérifiez l'état des routes à la **D.R.E. Alsace**

www.alsace.equipement.gouv.fr

En cas de problème, contacter ZORN Jean-Michel,

REGLEMENT des *Circuits des Châteaux*

Le club "les Randonneurs de Strasbourg" organise, contrôle et homologue une Randonnée Permanente dénommée *Circuits des Châteaux*.

Cette organisation est ouverte à tous les cyclotouristes français ou étrangers, licenciés ou non, régulièrement assurés pour la pratique de la bicyclette. Les participants doivent se déplacer dans le respect du Code de la Route, de la nature et de son environnement.

Les mineurs devront être obligatoirement accompagnés par un parent, tuteur légal ou éducateur qualifié.

Les participants non-licenciés FFCT seront garantis par l'organisateur en responsabilité civile, recours et défense pénale, en accident corporel et assistance rapatriement, et ceci pendant l'accomplissement de la randonnée.

Le participant fera viser son carnet de route par tampon du commerce (ou à défaut photo du vélo devant le panneau de la localité), dans les sites suivants :

- circuit 1 : Strasbourg (D + A), Barr, Molsheim ;
- circuit 2 : Strasbourg (D+A), Wangenbourg, Mont Ste-Odile, Molsheim ;
- circuit 3 : Strasbourg (D+A), Dabo, Ht-Barr ou Saverne, Wangenbourg, Molsheim.
- contrôles par photo pour Strasbourg : faute de panneaux, à Plobsheim et Eckbolsheim.
- sites BCN/BPF : Strasbourg, Mont Sainte-Odile, Haut-Barr ou Saverne, Dabo, Lutzelbourg.

Le participant doit effectuer un ou plusieurs circuits dans le sens de son choix, en une ou plusieurs étapes, entre la mi-avril et la fin octobre. Aucun délai n'est imposé.

Le montant de l'inscription (incluant les frais de courrier : ne pas joindre d'enveloppe timbrée) est fixé à :

- licencié à la FFCT : 4 € (mineur : 0 €) ;

- non licencié FFCT : 6 € (mineur : 2 €) ;

Ce montant est à régler par chèque à l'ordre des "Randonneurs de Strasbourg".

Une médaille-souvenir (facultative) pourra être acquise, à l'inscription ou à l'homologation, au prix de 3 €.

Après réception de l'inscription, le participant recevra l'itinéraire détaillé et renseigné sur les curiosités et les aspects pratiques (hôtels, restaurants, campings, vélocistes) ainsi qu'une documentation touristique.

Principaux monuments sur le parcours : cathédrale de Strasbourg, Mont Sainte-Odile, plus de soixante châteaux.

Coordonnées du responsable (renseignements, inscription, homologation) : Jean-Michel ZORN
15, rue de Nordhouse - 67114 Eschau
06 35 13 71 49 jeanmichel.zorn@free.fr



randonnée permanente

label national n° 219/07



les Circuits des Châteaux

3 circuits 97 à 228 km
6 possibilités d'homologation
dénivelés de 350 à 2300 m
6 cols 5 sites BCN/BPF
Plus de 60 châteaux à découvrir

Organisé par les
Randonneurs de Strasbourg
Club FFCT n° 00844
www.randonneursdestrasbourg.1s.fr
randonneurs@sfr.fr

CODEP 67 Ligue d'Alsace

