

# Découvrir l'Alsace à bicyclette

C'est ce que vous propose la randonnée permanente **le Brevet de Randonneur d'Alsace**, dont l'ambition est de vous présenter en 211 km seulement un résumé le plus complet possible des aspects géographiques, historiques, artistiques, mais aussi folkloriques, que présente l'Alsace au cyclotouriste désireux de découvrir cette province de l'Est.

Parti de Strasbourg, capitale du Bas-Rhin, le cyclotouriste terminera à Colmar, capitale du Haut-Rhin, à la fin du parcours qu'il pourra découper à sa guise, car aucun délai n'est imposé pour effectuer le **B.R.AL.** ; il aura aussi affronté un dénivelé de 3400 m et rajoutera 6 cols à sa collection, et 5 points au Challenge de France. Il traversera 4 à 5 sites BCN et BPF, et pourra choisir cette randonnée pour le Brevet national "A travers les Parcs".

Le **B.R.AL.** n'est pas un circuit en boucle, mais le devient en utilisant le train ; grâce à la Région Alsace, la SNCF met à la disposition des cyclistes de nombreux trains TER (15 au-moins) avec transport gratuit des bicyclettes (Colmar-Strasbourg en 30 à 45 minutes) : voir dans les gares. Dans la même optique "vélo+train" est proposée aux randonneurs une version "en 2 fois" sur 2 journées non-consécutives : Strasbourg-Sélestat (112 km), puis ultérieurement Sélestat-Colmar (96 km).

Sortant de Strasbourg par des pistes protégées, le **B.R.AL.** frôle le Kochersberg, région agricole, avant de traverser le vignoble puis d'entrer à l'ombre d'une vaste forêt. Ensuite il aborde la montagne ; site symbolique, le Mont Sainte-Odile accueillera le cyclotouriste. Récompense appréciée, la descente du col du Kreuzweg vers Villé précédera la montée du Schaentzel (petit détour possible vers le Haut-Koenigsbourg, BCN-BPF).

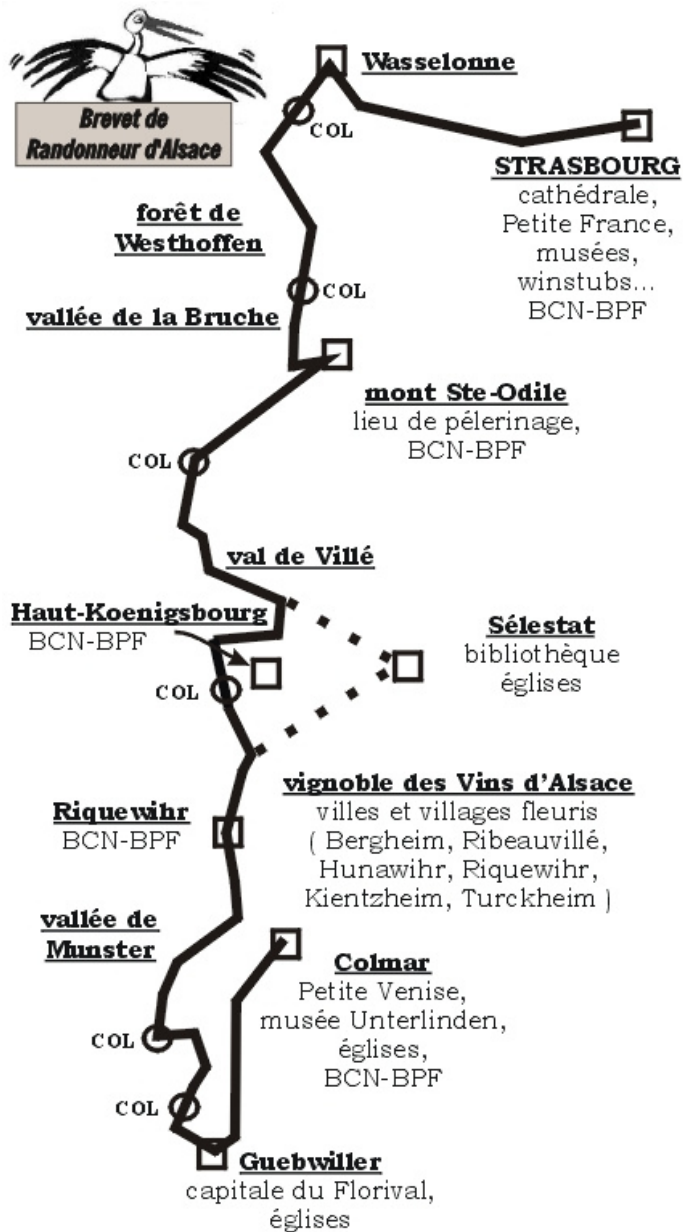
Vient ensuite la traversée de la plus belle partie du vignoble alsacien : prenez le temps de flâner dans les ruelles des villages entre Bergheim et Turckheim, sortez les appareils photos (à partir de juin, géraniums et pétunias sont fleuris ; et en plus, il y a des cigognes!).

Le **B.R.AL.** vous propose après cela une petite dose de montagne, avec 2 petits cols ; il vous reposera entre Guebwiller et Rouffach avec un peu de plaine, avant de terminer en apothéose dans les coteaux de Husseren avec vue et descente "plongeantes" vers Colmar, où la gare est facilement accessible.

Champs et vignes, villes et villages, plaine et montagne, eaux et vins, pâturages et forêts, églises et châteaux, vaches et cigognes, kugelhopf et choucroute, l'Alsace vous offrira tout ce qu'elle a sur un plateau exceptionnel :

**le Brevet de Randonneur d'Alsace.**

## Curiosités et Sites



Cartes routières à utiliser :  
IGN 12 et 31, ou Michelin 315 (moitié Est)

mise à jour janvier 2013

## BULLETTIN D'INSCRIPTION

NOM .....  
 PRENOM .....  
 Date de Naissance .....  
 Adresse .....  
 .....  
 Code Postal .....  
 Localité .....  
 Téléphone .....  
 Courriel .....

CLUB .....  
 N° Club FFCT .....  
 N° licence FFCT .....  
 Médaille-souvenir (facultative) :  
 OUI NON

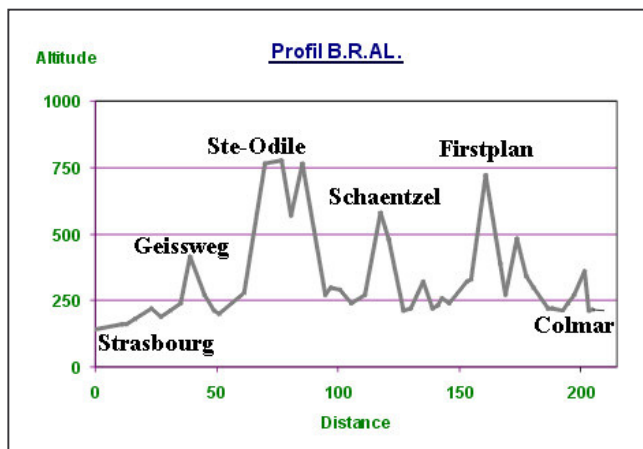
Je règle mon inscription par chèque d'un montant de ..... € à l'ordre des "Randonneurs de Strasbourg".

Je déclare avoir pris connaissance du règlement du **Brevet de Randonneur d'Alsace** et l'accepter dans son intégralité.

Fait à .....  
 le .....

SIGNATURE :

- Documents fournis à l'inscription :
- document de participation (itinéraire) ;
  - carnet de route ;
  - document tourisme et culture ;
  - plans de Strasbourg et Colmar.



Infos touristiques :

**Agence de Développement Touristique du Bas-Rhin**

☎ : 03.88.15.45.80. [info@tourisme67.com](mailto:info@tourisme67.com)

**Association Départementale du Tourisme du Haut-Rhin**

☎ : 03.89.20.10.68. [adt@tourisme68.asso.fr](mailto:adt@tourisme68.asso.fr)

**Office de tourisme de Strasbourg**

☎ : 03.88.52.28.28. [info@ot-strasbourg.fr](mailto:info@ot-strasbourg.fr)

Vérifiez l'état des routes à la **D.R.E. Alsace**

[www.alsace.equipement.gouv.fr](http://www.alsace.equipement.gouv.fr)

**Assurance des non-licenciés**

Ces personnes seront garanties par l'organisateur en responsabilité civile, recours et défense pénale, en accident corporel et assistance rapatriement, et ceci pendant l'accomplissement de la randonnée. En cas de problème, contacter ZORN Jean-Michel

REGLEMENT du **Brevet de Randonneur d'Alsace**

Le club "les Randonneurs de Strasbourg" organise, contrôle et homologue une Randonnée Permanente dénommée **Brevet de Randonneur d'Alsace**.

Cette organisation est ouverte à tous les cyclotouristes français ou étrangers, licenciés ou non, régulièrement assurés pour la pratique de la bicyclette (non-licenciés FFCT : voir encadré à gauche). Les participants doivent se déplacer dans le respect du Code de la Route, de la nature et de son environnement.

Les mineurs devront être obligatoirement accompagnés par un parent, tuteur légal ou éducateur qualifié, et effectuer le parcours en plusieurs étapes.

Le participant fera viser son carnet de route par tampon du commerce (ou à défaut photo du vélo devant le panneau de la localité [..]), dans les 6 sites suivants :

- version normale : Strasbourg [Eckbolsheim], Wasselonne, Mont Ste-Odile, Riquewihr, Guebwiller, Colmar ;
- version " 2 fois " : Strasbourg, Wasselonne, Mont Ste-Odile, Sélestat ; Sélestat, Riquewihr, Guebwiller, Colmar.
- sites BCN/BPF : Strasbourg, Mont Sainte-Odile, (Haut-Koenigsbourg), Riquewihr, Colmar.

Le participant peut effectuer le parcours à la date (évitiez l'hiver!), dans la version et dans le sens de son choix, en une ou plusieurs étapes. Aucun délai n'est imposé.

Le montant de l'inscription (incluant les frais de courrier : ne pas joindre d'enveloppe timbrée) est fixé à :

- licencié à la FFCT : 4 € (mineur : 0 €) ;
- non licencié FFCT : 6 € (mineur : 2 €) ;

Ce montant est à régler par chèque à l'ordre des "Randonneurs de Strasbourg".

Une médaille-souvenir (facultative) pourra être acquise, ou à l'inscription, ou à l'homologation, au prix de 3€. Après réception de l'inscription, le participant recevra l'itinéraire détaillé et renseigné sur les curiosités et les aspects pratiques (hôtels, restaurants, campings, vélocistes) ainsi qu'une documentation touristique.

Principaux monuments sur le parcours : cathédrale de Strasbourg, Mont Sainte-Odile, château du Haut-Koenigsbourg, villages médiévaux.


Coordonnées du responsable (renseignements, inscription, homologation) : Jean-Michel ZORN  
15, rue de Nordhouse - 67114 Eschau  
06 35 13 71 49 [jeanmichel.zorn@free.fr](mailto:jeanmichel.zorn@free.fr)



**randonnée permanente**

Label national n° 206/06

**Brevet de Randonneur d'Alsace**



211 km  
3400 m de dénivelé  
6 cols  
4 sites BCN/BPF

Organisé par les  
**Randonneurs de Strasbourg**  
Club FFCT n° 00844  
[www.randonneursdestrasbourg.1s.fr](http://www.randonneursdestrasbourg.1s.fr)  
[randonneurs@sfr.fr](mailto:randonneurs@sfr.fr)

CODEP 67 Ligue d'Alsace

